



INFORME EPIDEMIOLÓGICO

ARBOVIROSES

SE 01 a 09 (31/12/2023 a 02/03/2024)

Secretaria da Saúde



GOVERNO DE **PERNAMBUCO**
ESTADO DE MUDANÇA

Dengue

4.342

Casos prováveis*

*Casos confirmados + casos em investigação

Incidência

47,9

Casos prováveis* por 100mil hab.



309,6%

Número de casos prováveis comparados ao mesmo período do ano anterior

Gráfico 1. Diagrama de Controle dos casos prováveis de dengue. Pernambuco, 2015 a 2023 (excluindo os anos epidêmicos)

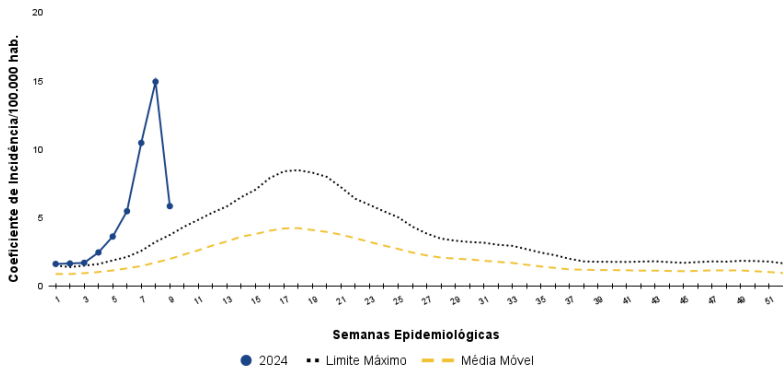
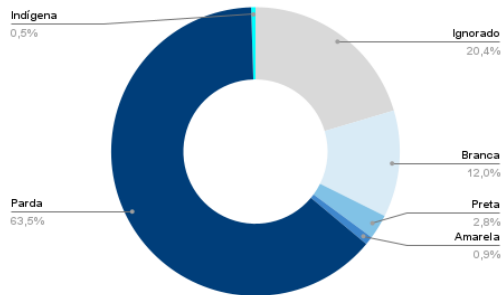


Gráfico 2. Distribuição da incidência dos casos prováveis de dengue, segundo raça/cor. Pernambuco, SE 01 a 09/2024*



356

Casos confirmados

6

Casos graves**

**Dengue grave + dengue com sinais de alarme

9

Óbitos em investigação*** para arboviroses

0

Óbitos confirmados*** para arboviroses

2

Óbitos descartados*** para arboviroses

Gráfico 3. Distribuição da incidência dos casos prováveis de dengue, por sexo e faixa etária. Pernambuco, SE 01 a 09/2024*

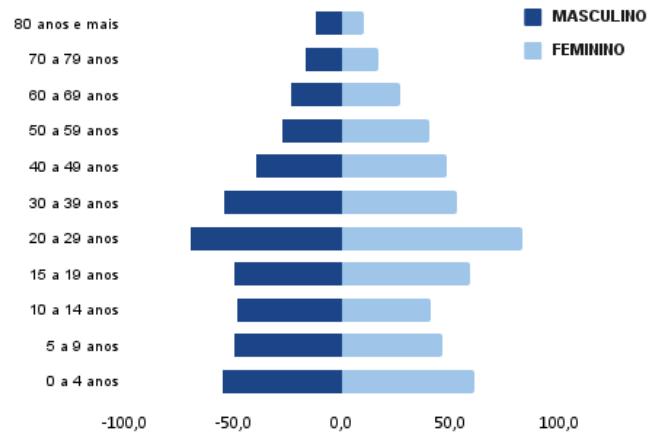
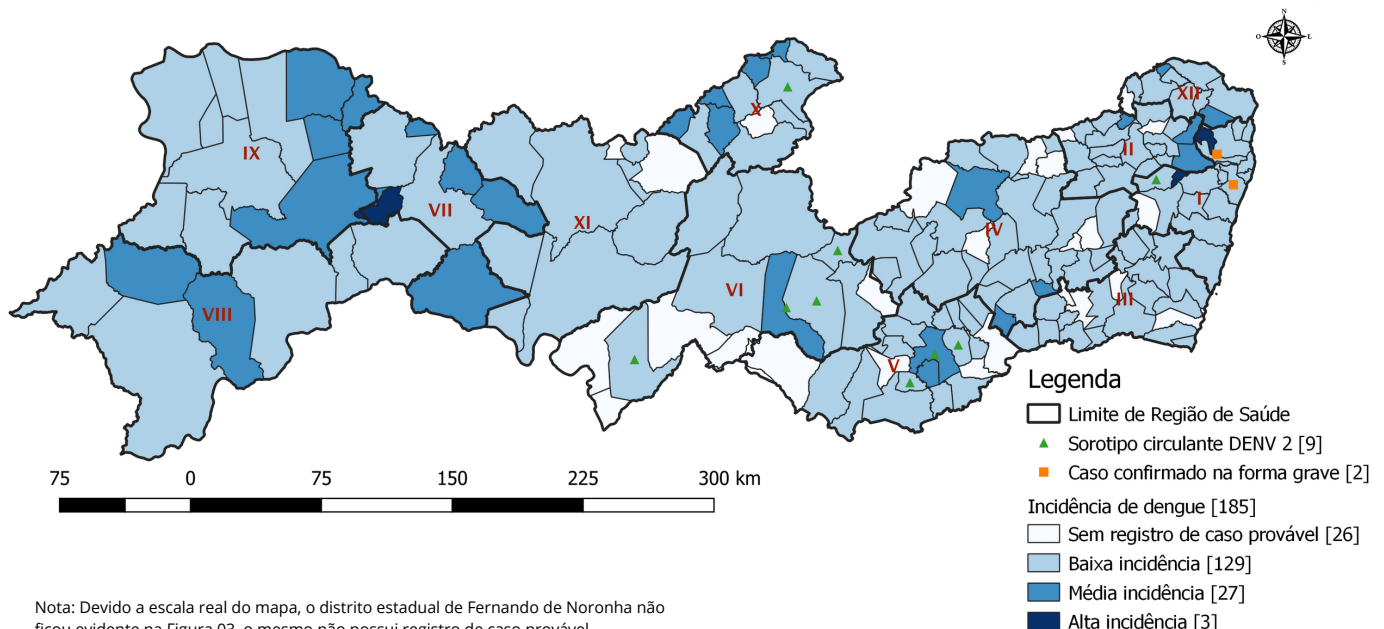


Figura 1. Distribuição espacial da incidência dos casos prováveis de dengue. Pernambuco, SE 01 a 09/2024*



Nota: Devido a escala real do mapa, o distrito estadual de Fernando de Noronha não ficou evidente na Figura 03, o mesmo não possui registro de caso provável.



Chikungunya

1.000

Casos prováveis*

*Casos confirmados + casos em investigação

Incidência

11,0

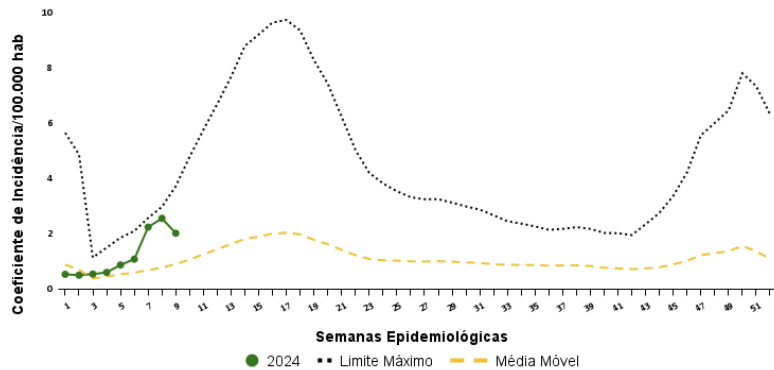
Casos prováveis*/ 100mil hab.



101,2%

Número de casos prováveis comparados ao mesmo período do ano anterior

Gráfico 4. Diagrama de Controle dos casos prováveis de chikungunya. Pernambuco, 2015 a 2023 (excluindo os anos epidêmicos)



62

Casos confirmados

Gráfico 5. Distribuição da incidência dos casos prováveis de chikungunya, segundo raça/cor. Pernambuco, SE 01 a 09/2024*

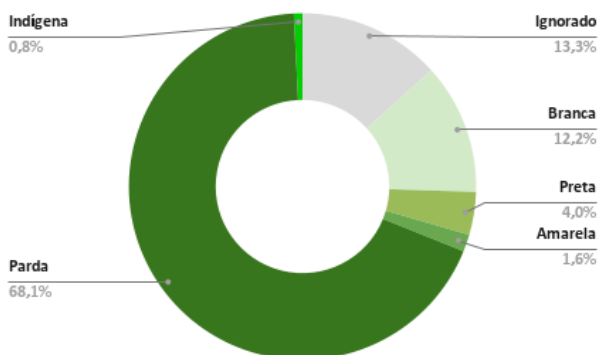


Gráfico 6. Distribuição da incidência dos casos prováveis de chikungunya, por sexo e faixa etária. Pernambuco, SE 01 a 09/2024*

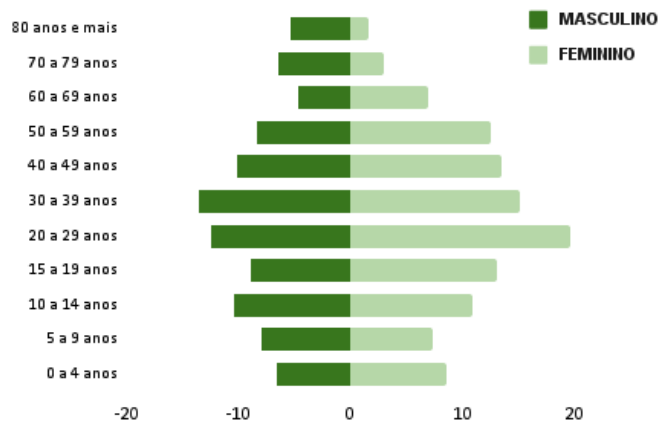
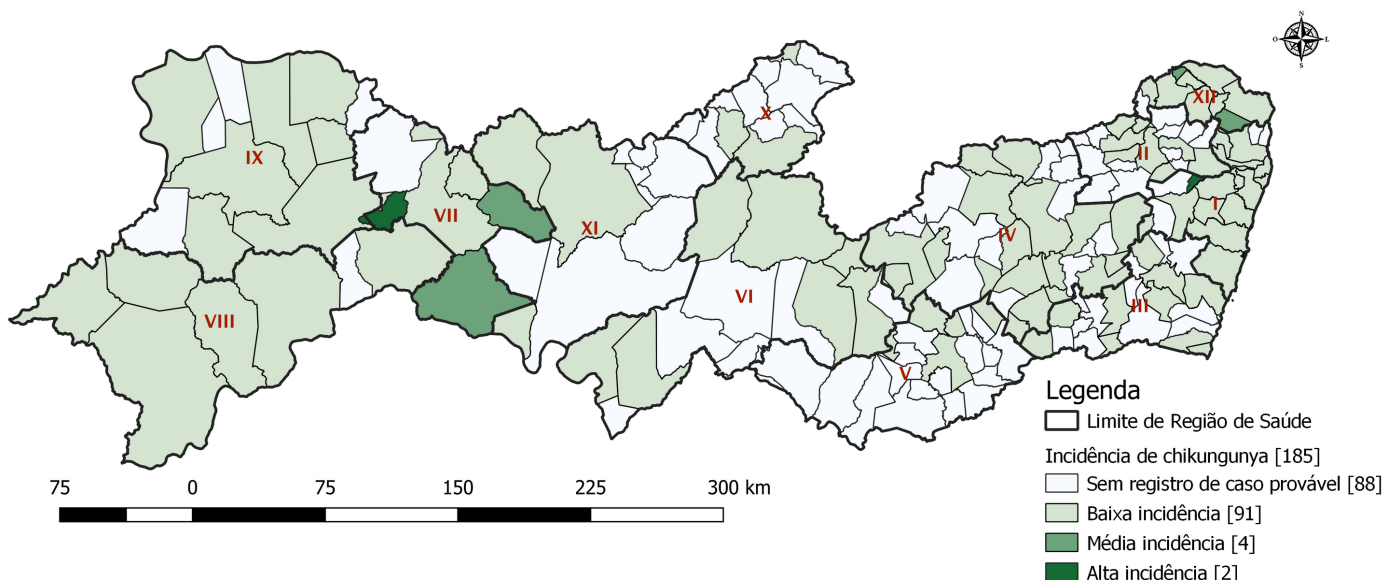


Figura 2. Distribuição espacial da incidência dos casos prováveis de chikungunya. Pernambuco, SE 01 a 09/2024*



Nota: Devido a escala real do mapa, o distrito estadual de Fernando de Noronha não ficou evidente na Figura 02, mesmo apresentou alta incidência.



Zika

81

Casos prováveis*

*Casos confirmados + casos em investigação

Incidência

0,9

Casos prováveis*/100mil hab.



710,0%

Número de casos prováveis comparados ao mesmo período do ano anterior

Gráfico 7. Diagrama de Controle dos casos prováveis de zika. Pernambuco, 2015 a 2023 (excluindo os anos epidêmicos)

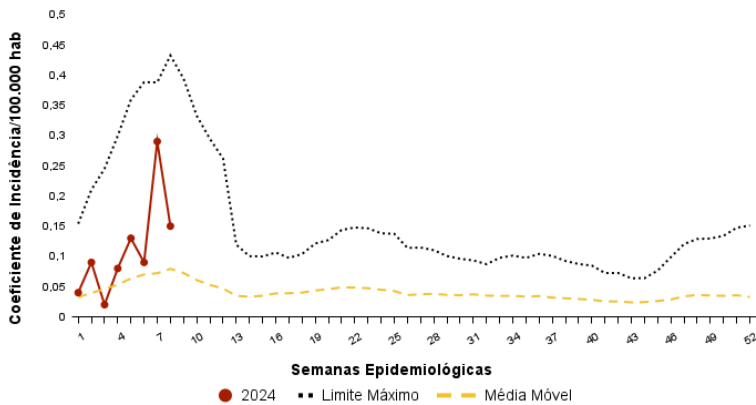
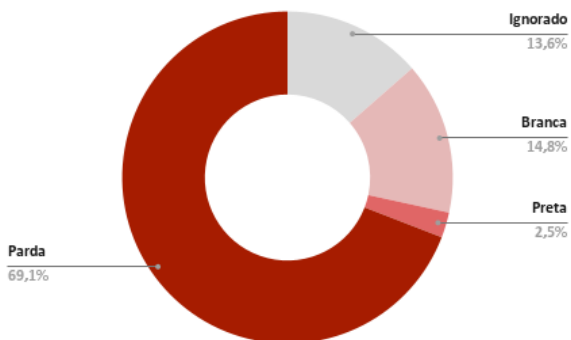


Gráfico 8. Distribuição da incidência dos casos prováveis de zika, segundo raça/cor. Pernambuco, SE 01 a 09/2024*



12

Casos prováveis* em gestantes

0

Casos confirmados

Gráfico 9. Distribuição da incidência dos casos prováveis de zika, por sexo e faixa etária. Pernambuco, SE 01 a 09/2024*

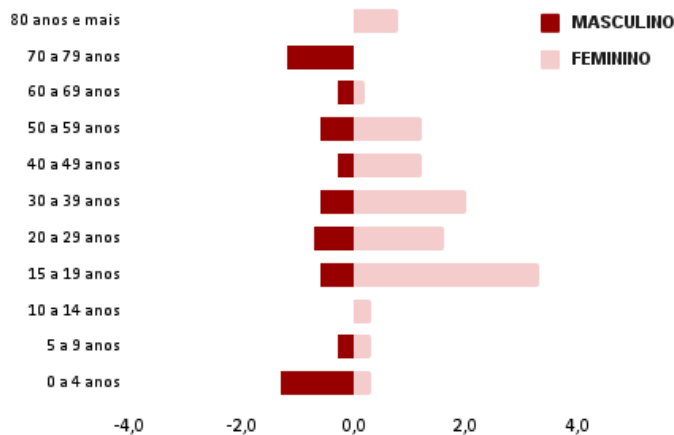
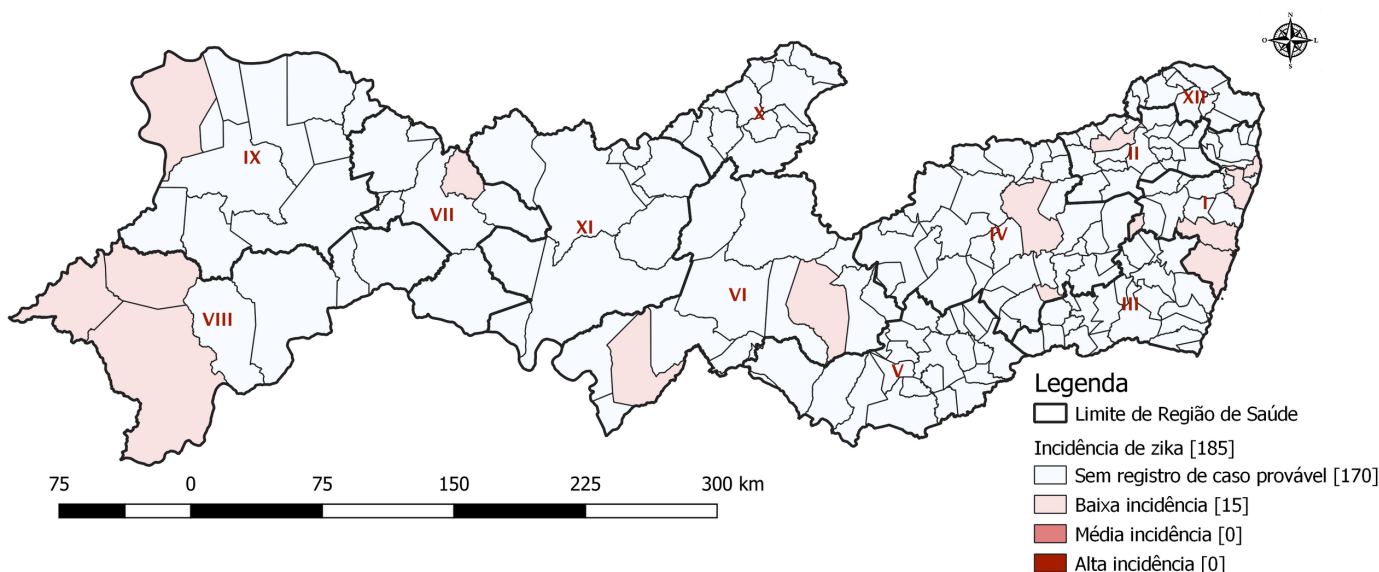


Figura 3. Distribuição espacial da incidência dos casos prováveis de zika. Pernambuco, SE 01 a 09/2024*



Nota: Devido a escala real do mapa, o distrito estadual de Fernando de Noronha não ficou evidente na Figura 03, o mesmo não possui registro de caso provável.



Controle Vetorial



60,8%

Cobertura de imóveis visitados no 1º ciclo

Período de 01/01/2024 a 02/03/2024

Risco de transmissão considerando o Índice de Infestação do 1º LIRAA/LIA



13,6 %

Risco alto

Situação de risco de surto IIP>3,9%



54,9 %

Risco moderado

Situação de alerta IIP=1 a 3,9%

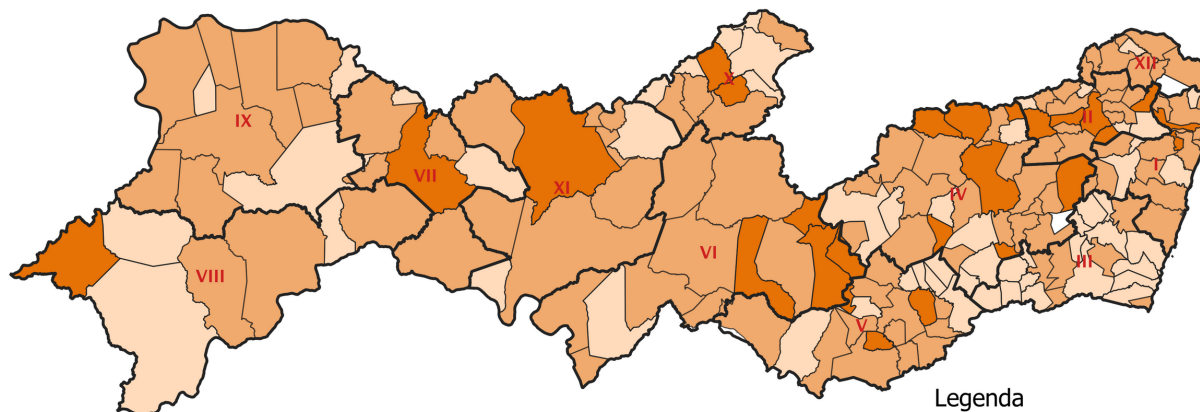


31,5 %

Risco baixo

Situação satisfatória IIP<1%

Figura 4. Distribuição espacial do Índice de Infestação Predial (IIP), Pernambuco, referente ao 1º ciclo do LIRAA/LIA de 2024*



75 0 75 150 225 300 km

Legenda

□ Limite de Região de Saúde

Índice de Infestação Predial (1ºLIRAA/LIA) [185]

□ Não fez ou enviou a pesquisa do LIRAA [2]

□ Situação satisfatória [56]

□ Situação de alerta [101]

□ Situação de risco de surto [25]

LIRAA/LIA (Levantamento de Índice Rápido do Aedes aegypti / Levantamento de Índice Amostral do Aedes aegypti).

Nota: Devido a escala real do mapa, o distrito estadual de Fernando de Noronha não ficou evidente na Figura 4, o mesmo não realiza o LIRAA/LIA, entretanto, realiza a pesquisa larvária (Levantamento de Índice /LI) em todos os seus imóveis.

Epizootias

Figura 5. Distribuição espacial das Epizootias em Primatas Não Humanos. Pernambuco, SE 01 a 09/2024.

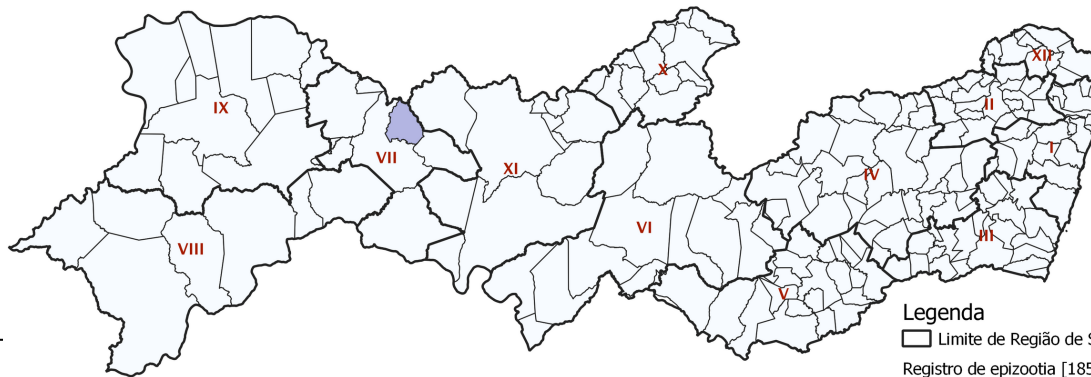


1

Notificação

0

Confirmados



75 0 75 150 225 300 km

Legenda

□ Limite de Região de Saúde

Registro de epizootia [185]

□ Não houve registro [184]

□ Houve registro [1]

Nota: Devido a escala real do mapa, o distrito estadual de Fernando de Noronha não ficou evidente na Figura 05, o mesmo não possui registro de epizootia.



Tabela 1. N° de casos prováveis e incidência, formas graves e óbitos confirmados de dengue, chikungunya e zika. Pernambuco, SE 01 a 09/2024.

MUNICÍPIO	Dengue					Chikungunya				Zika			
	Nº casos prováveis 2023	2024	Taxa de incidência (2024)	Formas Graves (2024)	Nº óbitos confirmados	Nº casos prováveis 2023	2024	Taxa de incidência (2024)	Nº óbitos confirmados	Nº casos prováveis 2023	2024	Taxa de incidência (2024)	Nº óbitos confirmados
ABREU E LIMA	0	33	33,5	1	0	0	1	1,0	0	0	0	0,0	0
ARACOIABA	31	101	524,9	0	0	7	1	5,2	0	0	0	0,0	0
CABO DE SANTO AGOSTINHO	3	111	54,6	0	0	1	17	8,4	0	0	2	1,0	0
CAMARAGIBE	6	30	20,3	0	0	4	7	4,7	0	0	0	0,0	0
CHA DE ALEGRIA	4	104	801,0	0	0	0	45	346,6	0	0	0	0,0	0
CHA GRANDE	0	18	87,6	0	0	0	2	9,7	0	0	1	4,9	0
FERNANDO DE NORONHA	0	7	221,0	0	0	1	0	0,0	0	0	0	0,0	0
GLORIA DO GOITA	0	2	6,8	0	0	0	0	0,0	0	0	0	0,0	0
IGARASSU	52	52	45,1	0	0	10	3	2,6	0	1	0	0,0	0
IPOJUCA	0	7	7,1	0	0	1	5	5,1	0	0	6	6,1	0
ILHA DE ITAMARACA	4	1	4,1	0	0	0	0	0,0	0	0	0	0,0	0
ITAPISSUMA	1	15	54,1	0	0	0	0	0,0	0	0	0	0,0	0
JABOATAO DOS GUARARAPES	119	418	64,9	0	0	111	31	4,8	0	1	0	0,0	0
MORENO	2	25	45,2	0	0	1	18	32,6	0	0	0	0,0	0
OLINDA	50	77	22,0	0	0	32	23	6,6	0	1	0	0,0	0
PAULISTA	139	98	28,6	0	0	103	58	17,0	0	1	1	0,3	0
POMBOS	3	0	0,0	0	0	0	0	0,0	0	0	0	0,0	0
RECIFE	189	705	47,3	5	0	100	215	14,4	0	0	24	1,6	0
SAO LOURENCO DA MATA	4	21	18,9	0	0	1	5	4,5	0	0	0	0,0	0
VITORIA DE SANTO ANTAO	28	38	28,3	0	0	1	10	7,5	0	0	0	0,0	0
I REGIÃO DE SAÚDE	635	1863	47,1	6	0	373	441	11,2	0	4	34	0,9	0
BOM JARDIM	0	13	34,5	0	0	1	3	8,0	0	0	1	2,7	0
BUENOS AIRES	0	0	0,0	0	0	0	0	0,0	0	0	0	0,0	0
CARPINA	1	10	12,6	0	0	3	1	1,3	0	0	0	0,0	0
CASINHAS	0	3	23,1	0	0	0	0	0,0	0	0	0	0,0	0
CUMARU	3	4	25,1	0	0	0	0	0,0	0	0	0	0,0	0
FEIRA NOVA	1	10	46,7	0	0	0	1	4,7	0	0	0	0,0	0
JOAO ALFREDO	0	8	28,9	0	0	0	2	7,2	0	0	0	0,0	0
LAGOA DO CARRO	8	6	31,6	0	0	1	0	0,0	0	0	0	0,0	0
LAGOA DE ITAENGA	1	4	22,2	0	0	0	0	0,0	0	0	0	0,0	0
LIMOEIRO	22	47	83,2	0	0	1	5	8,8	0	0	0	0,0	0
MACHADOS	1	15	132,4	0	0	0	1	8,8	0	0	0	0,0	0
NAZARE DA MATA	3	9	29,4	0	0	4	0	0,0	0	0	0	0,0	0
OROBO	1	3	13,8	0	0	1	2	9,2	0	0	0	0,0	0
PASSIRA	1	19	67,0	0	0	0	0	0,0	0	0	0	0,0	0
PAUDALHO	11	66	116,5	0	0	8	1	1,8	0	0	0	0,0	0
SALGADINHO	0	1	17,5	0	0	0	0	0,0	0	0	0	0,0	0
SURUBIM	2	23	35,9	0	0	0	0	0,0	0	0	0	0,0	0
TRACUNHAEM	7	16	115,4	0	0	0	0	0,0	0	0	0	0,0	0
VERTENTE DO LERIO	0	0	0,0	0	0	0	0	0,0	0	0	0	0,0	0
VICENCIA	0	9	34,1	0	0	0	0	0,0	0	0	0	0,0	0
II REGIÃO DE SAÚDE	62	266	46,9	0	0	19	16	2,8	0	0	1	0,2	0
AGUA PRETA	1	2	7,6	0	0	0	0	0,0	0	0	0	0,0	0
AMARAJI	1	13	71,4	0	0	0	12	65,9	0	0	0	0,0	0
BARREIROS	1	4	10,0	0	0	2	2	5,0	0	0	0	0,0	0
BELEM DE MARIA	0	0	0,0	0	0	0	0	0,0	0	0	0	0,0	0
CATENDE	0	0	0,0	0	0	0	0	0,0	0	0	0	0,0	0
CORTES	0	3	29,4	0	0	0	0	0,0	0	0	0	0,0	0
ESCADA	21	18	30,1	0	0	0	0	0,0	0	0	0	0,0	0
GAMELEIRA	15	11	60,4	0	0	14	12	65,9	0	0	0	0,0	0
JAQUEIRA	0	1	9,8	0	0	0	0	0,0	0	0	0	0,0	0
JOAQUIM NABUCO	0	0	0,0	0	0	0	0	0,0	0	0	0	0,0	0
LAGOA DOS GATOS	1	8	56,8	0	0	0	1	7,1	0	0	0	0,0	0
MARAIAL	0	1	10,7	0	0	0	0	0,0	0	0	0	0,0	0
PALMARES	0	7	12,8	0	0	0	1	1,8	0	0	0	0,0	0
PRIMAVERA	0	2	14,5	0	0	0	0	0,0	0	0	0	0,0	0
QUIPAPA	6	7	39,0	0	0	0	7	39,0	0	0	0	0,0	0
RIBEIRAO	1	8	23,9	0	0	0	1	3,0	0	0	0	0,0	0
RIO FORMOSO	0	1	5,0	0	0	0	0	0,0	0	0	0	0,0	0
SAO BENEDITO DO SUL	0	1	7,6	0	0	0	0	0,0	0	0	0	0,0	0
SAO JOSE DA COROA GRANDE	0	12	63,7	0	0	0	1	5,3	0	0	0	0,0	0
SIRINHAEM	0	4	10,6	0	0	0	1	2,7	0	0	0	0,0	0
TAMANDARE	0	0	0,0	0	0	0	0	0,0	0	0	0	0,0	0
XEXEU	0	5	43,1	0	0	0	1	8,6	0	0	0	0,0	0
III REGIÃO DE SAÚDE	47	108	21,3	0	0	16	39	7,7	0	0	0	0,0	0
AGRESTINA	0	4	16,8	0	0	0	3	12,6	0	0	0	0,0	0
ALAGOINHA	1	12	88,6	0	0	0	1	7,4	0	0	0	0,0	0
ALTINHO	2	11	53,2	0	0	0	2	9,7	0	0	0	0,0	0
BARRA DE GUABIRABA	3	7	57,1	0	0	0	1	8,2	0	0	0	0,0	0
BELO JARDIM	0	7	8,8	0	0	0	0	0,0	0	0	0	0,0	0
BEZERROS	0	9	14,6	0	0	0	10	16,2	0	0	0	0,0	0
BONITO	5	26	69,4	0	0	0	5	13,3	0	0	0	0,0	0
BREJO DA MADRE DE DEUS	12	51	104,8	0	0	0	2	4,1	0	0	0	0,0	0
CACHOEIRINHA	0	3	15,1	0	0	1	4	20,1	0	0	0	0,0	0
CAMOCIM DE SAO FELIX	1	0	0,0	0	0	2	0	0,0	0	0	0	0,0	0
CARUARU	0	117	30,9	0	0	2	34	9,0	0	1	1	0,3	0
CUPIRA	6	29	123,3	0	0	9	4	17,0	0	0	2	8,5	0
FREI MIGUELINHO	2	0	0,0	0	0	0	0	0,0	0	0	0	0,0	0
GRAVATA	0	3	3,5	0	0	0	4	4,6	0	0	0	0,0	0
IBIRAJUBA	0	1	14,0	0	0	0	0	0,0	0	0	0	0,0	0
JATAUBA	1	0	0,0	0	0	18	0	0,0	0	0	0	0,0	0
JUREMA	1	14	102,6	0	0	0	3	22,0	0	0	0	0,0	0
PANELAS	1	5	21,7	0	0	0	1	4,3	0	0	0	0,0	0
PESQUEIRA	4	11	17,5	0	0	2	1	1,6	0	0	0	0,0	0
POCAO	5	1	9,5	0	0	0	0	0,0	0	0	0	0,0	0
RIACHO DAS ALMAS	0	1	4,8	0	0	0	0	0,0	0	0	0	0,0	0
SAIRE	1	0	0,0	0	0	0	0	0,0	0	0	0	0,0	0
SANHARO	6	5	26,8	0	0	0	1	5,4	0	0	0	0,0	0
SANTA CRUZ DO CAPIBARIBE	7	31	31,6	0	0	1	17	17,3	0	0	0	0,0	0
SANTA MARIA DO CAMBUCA	0	1	7,1	0	0	0	0	0,0	0	0	0	0,0	0
SAO BENTO DO UNA	4	13	26,3	0	0	2	0	0,0	0	0	0	0,0	0
SAO CAETANO	0	23	62,0	0	0	0	1	2,7	0	0	0	0,0	0
SAO JOAQUIM DO MONTE	0	1	5,0	0	0	0	0	0,0	0	0	0	0,0	0
TACAIMBO	3	0	0,0	0	0	1	0	0,0	0	0	0	0,0	0
TAQUARITINGA DO NORTE	0	1	4,0	0	0	0	1	4,0	0	0	0	0,0	0
TORITAMA	1	4	9,7	0	0	0	1	2,4	0	0	0	0,0	0
VERTENTES	0	0	0,0	0	0	0	0	0,0	0	0	0	0,0	0
IV REGIÃO DE SAÚDE	66	391	29,2	0	0	38	96	7,2	0	1	3	0,2	0

Fonte: Sinan Online e Sinan Net/SES-PE.

*Dados captados em 04/03/2024, sujeitos a alterações.



MUNICÍPIO	Dengue				Chikungunya				Zika				
	Nº casos prováveis		Taxa de incidência (2024)	Formas Graves (2024)	Nº óbitos confirmados	Nº casos prováveis		Taxa de incidência (2024)	Nº óbitos confirmados	Nº casos prováveis		Taxa de incidência (2024)	Nº óbitos confirmados
	2023	2024			2023	2024			2023	2024			
AGUAS BELAS	0	6	14,4	0	0	0	0,0	0	0	0	0,0	0	
ANGELIM	0	1	9,8	0	0	0	0,0	0	0	0	0,0	0	
BOM CONSELHO	0	16	36,1	0	0	0	0,0	0	0	0	0,0	0	
BREJAO	0	14	154,2	0	0	0	0,0	0	0	0	0,0	0	
CAETES	0	5	17,3	0	0	0	0,0	0	0	0	0,0	0	
CALCADO	0	4	36,1	0	0	0	0,0	0	0	0	0,0	0	
CANHOTINHO	0	0	0,0	0	0	0	0,0	0	0	0	0,0	0	
CAPOEIRAS	0	2	10,9	0	0	1	5,5	0	0	0	0,0	0	
CORRENTES	1	3	17,5	0	0	0	0,0	0	0	0	0,0	0	
GARANHUNS	2	267	187,4	0	1	9	6,3	0	0	0	0,0	0	
IATI	0	1	5,8	0	0	0	0,0	0	0	0	0,0	0	
ITAIBA	18	0	0,0	0	0	0	0,0	0	0	0	0,0	0	
JUCATI	0	7	60,8	0	0	2	17,4	0	0	0	0,0	0	
JUPI	0	3	19,6	0	0	0	0,0	0	0	0	0,0	0	
LAGOA DO OURO	0	1	8,4	0	0	0	0,0	0	0	0	0,0	0	
LAJEDO	0	2	5,1	0	0	2	5,1	0	0	0	0,0	0	
PALMEIRINA	0	0	0,0	0	0	0	0,0	0	0	0	0,0	0	
PARANATAMA	0	11	90,2	0	0	0	0,0	0	0	0	0,0	0	
SALOA	0	0	0,0	0	0	0	0,0	0	0	0	0,0	0	
SAO JOAO	1	10	42,0	0	0	0	0,0	0	0	0	0,0	0	
TEREZINHA	0	2	30,7	0	0	0	0,0	0	0	0	0,0	0	
V REGIÃO DE SAÚDE	22	355	65,9	0	0	14	2,6	0	0	0	0,0	0	
ARCOVERDE	6	31	39,9	0	3	1	1,3	0	0	0	0,0	0	
BUIQUE	2	39	74,9	0	3	6	11,5	0	1	27	51,8	0	
CUSTODIA	1	10	26,5	0	0	6	15,9	0	0	0	0,0	0	
IBIMIRIM	0	2	7,5	0	0	0	0,0	0	0	0	0,0	0	
INAJA	0	0	0,0	0	0	0	0,0	0	0	0	0,0	0	
JATOBA	0	0	0,0	0	0	0	0,0	0	0	0	0,0	0	
MANARI	1	0	0,0	0	0	0	0,0	0	0	0	0,0	0	
PEDRA	0	3	13,2	0	0	1	4,4	0	2	0	0,0	0	
PETROLANDIA	0	0	0,0	0	0	1	2,9	0	0	0	0,0	0	
SERTANIA	1	10	30,5	0	1	2	6,1	0	0	0	0,0	0	
TACARATU	0	10	41,8	0	0	4	16,7	0	0	4	16,7	0	
TUPANATINGA	0	45	167,1	0	0	0	0,0	0	0	0	0,0	0	
VENTUROSA	0	0	0,0	0	0	0	0,0	0	0	0	0,0	0	
VI REGIÃO DE SAÚDE	11	150	36,1	0	7	21	5,1	0	3	31	7,5	0	
BELEM DE SAO FRANCISCO	1	51	278,7	0	1	35	191,2	0	0	0	0,0	0	
CEDRO	0	14	133,1	0	1	1	9,5	0	0	0	0,0	0	
MIRANDIBA	1	20	141,2	0	0	19	134,1	0	0	0	0,0	0	
SALGUEIRO	0	59	94,6	0	3	26	41,7	0	0	0	0,0	0	
SERRITA	0	9	49,4	0	0	0	0,0	0	0	0	0,0	0	
TERRA NOVA	0	29	325,1	0	0	30	336,3	0	0	0	0,0	0	
VERDEJANTE	1	14	152,7	0	1	2	21,8	0	0	1	10,9	0	
VII REGIÃO DE SAÚDE	3	196	138,4	0	6	113	79,8	0	0	1	0,7	0	
AFRANIO	11	5	26,8	0	0	2	10,7	0	0	1	5,4	0	
CABROBO	0	12	39,6	0	0	2	6,6	0	0	0	0,0	0	
DORMENTES	6	39	226,9	0	0	2	11,6	0	0	1	5,8	0	
LAGOA GRANDE	0	41	170,2	0	1	4	16,6	0	0	0	0,0	0	
OROCO	0	2	14,7	0	0	0	0,0	0	0	0	0,0	0	
PETROLINA	26	329	85,1	0	1	49	12,7	0	0	8	2,1	0	
SANTA MARIA DA BOA VISTA	0	4	9,9	0	0	2	4,9	0	0	0	0,0	0	
VIII REGIÃO DE SAÚDE	43	432	81,3	0	2	61	11,5	0	0	10	1,9	0	
ARARIPINA	2	5	5,9	0	3	1	1,2	0	0	1	1,2	0	
BODOCO	3	16	46,4	0	0	1	2,9	0	0	0	0,0	0	
EXU	55	44	138,2	0	4	23	72,2	0	0	0	0,0	0	
GRANITO	11	14	200,9	0	1	6	86,1	0	0	0	0,0	0	
IPUBI	31	9	31,0	0	3	0	0,0	0	0	0	0,0	0	
OURICURI	3	14	21,5	0	0	7	10,7	0	0	0	0,0	0	
PARNAMIRIM	0	30	161,2	0	0	17	91,3	0	0	0	0,0	0	
SANTA CRUZ	1	8	57,8	0	1	2	14,4	0	0	0	0,0	0	
SANTA FILOMENA	0	10	82,6	0	0	0	0,0	0	1	0	0,0	0	
MOREILANDIA	1	15	142,3	0	0	0	0,0	0	0	0	0,0	0	
TRINDADE	1	23	75,9	0	7	0	0,0	0	0	0	0,0	0	
IX REGIÃO DE SAÚDE	108	188	55,6	0	19	57	16,9	0	1	1	0,3	0	
AFOGADOS DA INGAZEIRA	4	54	134,2	0	0	3	7,5	0	0	0	0,0	0	
BREJINHO	0	17	220,2	0	0	1	13,0	0	0	0	0,0	0	
CARNAIBA	1	6	32,2	0	0	0	0,0	0	0	0	0,0	0	
IGUARACI	0	9	81,2	0	0	1	9,0	0	0	0	0,0	0	
INGAZEIRA	0	0	0,0	0	1	0	0,0	0	0	0	0,0	0	
ITAPETIM	0	3	21,8	0	0	0	0,0	0	0	0	0,0	0	
QUIXABA	0	12	183,1	0	0	0	0,0	0	0	0	0,0	0	
SANTA TEREZINHA	1	14	136,7	0	0	0	0,0	0	0	0	0,0	0	
SAO JOSE DO EGITO	0	5	16,1	0	0	0	0,0	0	0	0	0,0	0	
SOLIDAO	1	9	172,7	0	0	0	0,0	0	0	0	0,0	0	
TABIRA	5	7	25,3	0	2	0	0,0	0	0	0	0,0	0	
TUPARETAMA	0	8	99,9	0	0	0	0,0	0	0	0	0,0	0	
X REGIÃO DE SAÚDE	12	144	77,9	0	3	5	2,7	0	0	0	0,0	0	
BETANIA	4	1	8,9	0	1	0	0,0	0	0	0	0,0	0	
CALUMBI	1	4	76,5	0	0	0	0,0	0	0	0	0,0	0	
CARNAUBEIRA DA PENHA	0	1	8,2	0	0	0	0,0	0	0	0	0,0	0	
FLORES	2	0	0,0	0	0	0	0,0	0	0	0	0,0	0	
FLORESTA	1	2	6,6	0	0	0	0,0	0	0	0	0,0	0	
ITACURUBA	1	3	70,0	0	0	3	70,0	0	0	0	0,0	0	
SANTA CRUZ DA BAIXA VERDE	3	0	0,0	0	0	0	0,0	0	0	0	0,0	0	
SAO JOSE DO BELMONTE	7	1	2,9	0	4	1	2,9	0	0	0	0,0	0	
SERRA TALHADA	2	26	28,2	0	0	1	1,1	0	0	0	0,0	0	
TRIUNFO	0	10	68,0	0	0	0	0,0	0	0	0	0,0	0	
XI REGIÃO DE SAÚDE	21	48	20,3	0	5	5	2,1	0	0	0	0,0	0	
ALIANCA	0	21	58,8	0	0	14	39,2	0	0	0	0,0	0	
CAMUTANGA	1	12	154,8	0	0	9	116,1	0	0	0	0,0	0	
CONDADO	0	16	65,1	0	0	10	40,7	0	0	0	0,0	0	
FERREIROS	0	1	6,7	0	0	1	6,7	0	0	0	0,0	0	
GOIANA	15	63	77,7	0	1	30	37,0	0	0	0	0,0	0	
ITAMBE	3	16	45,8	0	0	3	8,6	0	0	0	0,0	0	
ITACUITINGA	8	45	271,8	0	4	44	265,8	0	1	0	0,0	0	
MACAPARANA	0	10	41,9	0	0	10	41,9	0	0	0	0,0	0	
SAO VICENTE FERRER	0	0	0,0	0	0	0	0,0	0	0	0	0,0	0	
TIMBAUBA	3	17	36,8	0	3	11	23,8	0	0	0	0,0	0	
XII REGIÃO DE SAÚDE	30	201	66,5	0	8	132	43,7	0	1	0	0,0	0	
PERNAMBUCO	1060	4342	47,9	6	497	1000	11,0	0	10	81	0,9	0	

Fonte: Sinan Online e Sinan Net/SES-PE.

*Dados captados em 04/03/2024, sujeitos a alterações.



ATENÇÃO AOS SINTOMAS



Febre



Forte dor de cabeça ou
atrás dos olhos



Dores no corpo ou
nas articulações



Manchas vermelhas
na pele



A forma grave da dengue inclui dor abdominal
intensa, vômitos e sangramento de mucosas

GRUPOS DE RISCO

Nas crianças, a infecção pode ser assintomática, se apresentar como uma síndrome febril aguda ou ainda com sinais e sintomas inespecíficos, tais como astenia, sonolência, recusa da alimentação e de líquidos, vômitos, diarreia ou fezes amolecidas.



Em menores de 2 anos de idade, os sinais e sintomas de dor podem se manifestar por choro persistente.

O médico deve estar atento aos riscos para a mãe e o concepto. Em relação à mãe, os riscos da infecção estão principalmente relacionados ao aumento de sangramentos de origem obstétrica e às alterações fisiológicas da gravidez, que podem interferir nas manifestações clínicas da doença.



Indivíduos acima de 65 anos estão mais sujeitos à hospitalização e ao desenvolvimento de formas graves da doença. Por possuírem sistema imunológico menos eficiente, pela possível existência de doenças associadas e até pelo fato de se desidratarem com mais facilidade.



Destaca-se a importância para os casos de idosos com dificuldades de autonomia e acesso ao serviço de saúde (risco social).

ATENÇÃO AOS PROFISSIONAIS DE SAÚDE

Considerar, em todo o território do estado de Pernambuco, como objeto de notificação compulsória, as doenças, agravos e eventos de saúde pública listadas no QUADRO 1, com sua correspondente periodicidade;

O conhecimento de normativas que estabelecem (notificação, investigação e vigilância) de doenças, agravos e eventos de saúde pública está disponível nas portarias 660/2022 (SES-PE) e 3.418/2022 (MS)

Será obrigação de todos os profissionais que atendem doentes e dos responsáveis pelos serviços assistenciais, públicos ou privados, em que se proporciona atenção primária, ambulatorial ou de urgência/emergência, notificar as doenças, agravos e/ou eventos de notificação obrigatória;

QUADRO 1 – Periodicidade de notificação compulsória das arboviroses urbanas (Dengue, Chikungunya e Zika) em Pernambuco, 2023.

Doença ou Agravo	Periodicidade de notificação			Semanal
	Imediata (até 24 horas) para			
	MS	SES	SMS	
Dengue - Casos				X
Dengue - Óbitos	X	X	X	
Doença aguda pelo vírus Zika				X
Doença aguda pelo vírus Zika em gestante		X	X	
Óbito com suspeita de doença pelo vírus Zika	X	X	X	
Febre de Chikungunya				X
Óbito com suspeita de Febre de Chikungunya	X	X	X	

COMO COMBATER O MOSQUITO



Coloque o lixo em sacos plásticos bem fechados.



Vire garrafas vazias para baixo.



Tampe os reservatórios de água.



Cubra os pneus velhos.



Desentupa calhas d'água.



Hidratação oral (tomar água)



Não usar medicamentos sem orientação médica



Procurar um médico ou Unidade de Saúde

Raquel Teixeira Lyra Lucena
Governadora de Pernambuco

Priscila Krause Branco
Vice-Governadora de Pernambuco

Zilda do Rego Cavalcanti
Secretária Estadual de Saúde

Verônica Galvão Freire Cisneiros
Secretária Executiva de Vigilância em Saúde e Atenção Primária

Eduardo Augusto Duque Bezerra
Diretoria Geral de Vigilância Ambiental e Saúde do Trabalhador

Ana Márcia Drechsler Rio
Gerente das Arboviroses e Zoonoses

Bárbara Araújo Silva de Azevedo
Clara Maia Pazzola
Cláudia Menezes Silva
Danielle Mendonça Ferreira
Ednaldo Carvalho Silva
Fabiola Mirelly da Silva Ferreira
José Geraldo Matos
José Holanda dos Santos Neto
Laiane Moreira Vianna Magalhães
Wellinton Tavares de Melo
Equipe Técnica de elaboração

Rafael Azevedo de Oliveira
Projeto Gráfico