

Resultados dos Indicadores do Programa Previne Brasil (Todas as equipes do município)

2021 Q2

Paraíba

Nome do município

LIMPAR


Desempenho em porcentagem.

< 40%

>= 40% e < 70%









































































>= 70% e <= 90%









































































> 90%









































































TEM	S. H.	SELO	MUNICÍPIO	I1	I2	I3	I4	I5	I6	I7	ISF	%
			1° PEDRA BRANCA - PB	75	88	94	38	62	45	97	9.06	90.60
			2° SÃO FRANCISCO - PB	82	82	100	47	41	57	85	8.86	88.60
			3° CABACEIRAS - PB	83	89	94	55	49	39	93	8.59	85.90
			4° SANTANA DOS GARROTES - PB	96	96	100	33	33	52	77	8.52	85.20
			5° OURO VELHO - PB	100	100	92	37	33	46	78	8.46	84.60
			6° RIACHO DE SANTO ANTÔNIO - PB	67	78	100	20	91	25	79	8.42	84.20
			7° EMAS - PB	67	100	93	40	30	44	86	8.39	83.90
			8° SÃO DOMINGOS DO CARIRI - PB	55	100	64	44	36	42	83	8.35	83.50
			9° CASSERENGUE - PB	84	91	97	38	35	39	52	8.25	82.50
			10° SÃO BENTINHO - PB	76	100	95	34	35	41	89	8.23	82.30
			11° ZABELÊ - PB	44	100	100	13	75	39	63	8.20	82.00
			12° SÃO DOMINGOS - PB	73	93	87	41	27	40	94	8.17	81.70
			13° SANTANA DE MANGUEIRA - PB	71	82	82	30	37	43	46	8.17	81.70
			14° SERRA DA RAIZ - PB	82	76	82	30	18	52	64	8.13	81.30
			15° SÃO JOSÉ DA LAGOA TAPADA - PB	88	92	88	45	31	37	82	8.13	81.30
			16° APARECIDA - PB	71	54	66	37	100	7	55	8.11	81.10









































































TEM	S. H.	SELO	MUNICÍPIO	11	12	13	14	15	16	17	ISF	%
			17° SÃO JOSÉ DE CAIANA - PB	86	92	94	32	39	38	46	8.06	80.60
			18° MATURÉIA - PB	82	91	84	39	31	35	78	8.03	80.30
			19° SÃO JOSÉ DE ESPINHARAS - PB	72	94	89	34	29	39	54	8.02	80.20
			20° IBIARA - PB	88	96	96	21	41	38	83	7.91	79.10
			21° SERRA GRANDE - PB	84	95	89	39	27	34	94	7.90	79.00
			22° ALCANTIL - PB	31	66	78	36	32	45	58	7.89	78.90
			23° CONDADO - PB	85	96	92	27	27	40	94	7.84	78.40
			24° JURU - PB	88	53	88	33	23	45	41	7.81	78.10
			25° LOGRADOURO - PB	58	95	74	29	36	34	71	7.81	78.10
			26° ARARUNA - PB	75	86	85	27	52	26	57	7.81	78.10
			27° CAJAZEIRINHAS - PB	91	91	100	35	49	22	79	7.79	77.90
			28° SERRARIA - PB	73	58	73	25	30	39	51	7.78	77.80
			29° PILAR - PB	69	79	86	31	33	31	63	7.71	77.10
			30° BOM JESUS - PB	73	91	73	24	39	32	53	7.70	77.00
			31° MONTE HOREBE - PB	47	59	71	36	90	3	57	7.68	76.80
			32° CATINGUEIRA - PB	79	95	89	31	40	26	72	7.66	76.60
			33° JURUPIRANGA - PB	46	67	67	38	33	31	56	7.65	76.50
			34° REMÍGIO - PB	78	87	88	30	42	25	65	7.63	76.30
			35° SÃO JOSÉ DE PRINCESA - PB	78	100	61	29	23	35	56	7.61	76.10
			36° MALTA - PB	61	73	82	14	42	34	89	7.59	75.90
			37° CALDAS BRANDÃO - PB	74	52	74	29	29	34	53	7.56	75.60
			38° QUIXABÁ - PB	50	50	67	37	23	37	83	7.56	75.60
			39° INGÁ - PB	64	67	69	35	30	25	72	7.51	75.10
			40° SALGADO DE SÃO FÉLIX - PB	67	91	95	85	34	19	84	7.48	74.80









































































TEM	S. H.	SELO	MUNICÍPIO	11	12	13	14	15	16	17	ISF	%
			41° ALAGOINHA - PB	70	79	82	29	21	32	79	7.45	74.50
			42° ITABAIANA - PB	79	80	92	32	42	19	80	7.44	74.40
			43° VIEIRÓPOLIS - PB	60	73	20	37	100	21	82	7.43	74.30
			44° DUAS ESTRADAS - PB	61	93	86	18	50	22	56	7.38	73.80
			45° BERNARDINO BATISTA - PB	76	92	84	31	25	27	73	7.38	73.80
			46° NOVA OLINDA - PB	75	83	88	25	24	31	86	7.37	73.70
			47° BOA VENTURA - PB	79	82	86	24	29	29	83	7.37	73.70
			48° MARIZÓPOLIS - PB	85	89	63	20	36	27	82	7.34	73.40
			49° MONTEIRO - PB	71	89	90	39	27	20	61	7.34	73.40
			50° SANTA TERESINHA - PB	82	76	94	25	30	26	65	7.30	73.00
			51° SÃO SEBASTIÃO DO UMBUZEIRO - PB	75	75	69	36	15	27	58	7.30	73.00
			52° MOGEIRO - PB	82	91	90	30	41	16	58	7.25	72.50
			53° LIVRAMENTO - PB	59	80	68	38	36	19	39	7.23	72.30
			54° LAGOA DE DENTRO - PB	52	58	71	33	30	23	61	7.21	72.10
			55° DAMIÃO - PB	77	84	81	28	30	22	63	7.21	72.10
			56° SOLEDADE - PB	68	71	57	22	40	23	70	7.21	72.10
			57° AREIA - PB	65	74	83	28	30	21	58	7.17	71.70
			58° AMPARO - PB	78	67	67	18	32	61	0	7.12	71.20
			59° CONCEIÇÃO - PB	82	84	93	23	29	23	56	7.11	71.10
			60° IMACULADA - PB	85	85	94	29	30	22	41	7.06	70.60
			61° AREIAL - PB	59	73	76	23	32	27	37	7.05	70.50
			62° MULUNGU - PB	67	58	71	17	29	27	47	7.02	70.20
			63° TEIXEIRA - PB	64	69	74	19	44	13	54	7.01	70.10
			64° CUBATI - PB	70	82	61	23	33	21	45	7.01	70.10









































































TEM	S. H.	SELO	MUNICÍPIO	11	12	13	14	15	16	17	ISF	%
			65° SERTÃOZINHO - PB	57	86	71	26	36	16	77	7.00	70.00
			66° OLHO D'ÁGUA - PB	66	76	45	19	88	9	40	6.99	69.90
			67° SÃO MAMEDE - PB	46	89	86	33	34	28	28	6.99	69.90
			68° JACARAÚ - PB	71	82	75	28	40	11	68	6.98	69.80
			69° SANTA LUZIA - PB	81	58	89	24	29	20	62	6.98	69.80
			70° ITATUBA - PB	76	82	90	30	27	16	73	6.96	69.60
			71° PIANCÓ - PB	74	95	93	15	37	20	89	6.95	69.50
			72° RIACHÃO - PB	79	50	93	31	51	19	25	6.94	69.40
			73° SÃO SEBASTIÃO DE LAGOA DE ROÇA - PB	78	67	91	26	30	25	33	6.94	69.40
			74° CURRAL VELHO - PB	91	73	100	18	40	35	12	6.93	69.30
			75° JUNCO DO SERIDÓ - PB	67	69	58	34	18	20	48	6.92	69.20
			76° SANTO ANDRÉ - PB	88	88	63	19	35	30	25	6.91	69.10
			77° TAVARES - PB	82	72	81	26	33	23	31	6.88	68.80
			78° BARRA DE SÃO MIGUEL - PB	72	83	78	30	26	15	47	6.84	68.40
			79° UMBUZEIRO - PB	83	83	85	29	25	17	45	6.83	68.30
			80° CAIÇARA - PB	59	94	47	35	24	24	43	6.75	67.50
			81° VÁRZEA - PB	63	88	88	24	10	24	49	6.75	67.50
			82° TACIMA - PB	22	65	70	31	45	16	64	6.73	67.30
			83° PRINCESA ISABEL - PB	72	80	44	29	30	24	46	6.70	67.00
			84° CONGO - PB	74	70	78	43	30	13	27	6.69	66.90
			85° SUMÉ - PB	72	60	86	45	33	13	24	6.69	66.90
			86° SOBRADO - PB	78	83	83	26	22	21	36	6.67	66.70
			87° ITAPOROROCA - PB	66	85	80	15	37	13	51	6.67	66.70
			88° ITAPORANGA - PB	68	82	79	10	45	15	43	6.66	66.60














































TEM	S. H.	SELO	MUNICÍPIO	11	12	13	14	15	16	17	ISF	%
			89° PICUÍ - PB	80	80	72	30	34	12	34	6.63	66.30
			90° ASSUNÇÃO - PB	91	95	55	33	35	18	25	6.62	66.20
			91° ALAGOA NOVA - PB	46	67	75	35	36	14	33	6.62	66.20
			92° MARI - PB	65	73	71	20	29	20	35	6.61	66.10
			93° SÃO JOSÉ DO SABUGI - PB	89	63	58	15	26	21	45	6.60	66.00
			94° NOVA PALMEIRA - PB	82	82	82	33	40	10	26	6.59	65.90
			95° POCINHOS - PB	75	70	84	28	33	13	34	6.59	65.90
			96° SÃO VICENTE DO SERIDÓ - PB	60	49	83	35	27	21	24	6.58	65.80
			97° BONITO DE SANTA FÉ - PB	83	63	89	22	31	12	45	6.58	65.80
			98° PARARI - PB	67	100	33	16	47	27	70	6.57	65.70
			99° LAGOA SECA - PB	65	61	83	17	33	15	42	6.56	65.60
			100° ÁGUA BRANCA - PB	74	69	62	34	31	9	35	6.56	65.60
			101° SANTA HELENA - PB	70	52	87	20	37	24	22	6.55	65.50
			102° LAGOA - PB	81	75	94	21	23	13	58	6.53	65.30
			103° SANTA CRUZ - PB	63	84	58	12	35	14	65	6.53	65.30
			104° SANTA INÊS - PB	57	71	64	13	32	14	58	6.51	65.10
			105° BARRA DE SANTA ROSA - PB	77	82	74	31	35	13	23	6.49	64.90
			106° POMBAL - PB	73	79	52	26	46	10	36	6.47	64.70
			107° CAJAZEIRAS - PB	71	85	71	11	38	16	36	6.44	64.40
			108° NAZAREZINHO - PB	55	85	93	23	39	3	73	6.43	64.30
			109° GURINHÉM - PB	59	58	61	23	23	16	38	6.41	64.10
			110° ESPERANÇA - PB	71	70	81	22	25	13	36	6.32	63.20
			111° BARRA DE SANTANA - PB	65	88	88	33	27	11	24	6.31	63.10
			112° JERICÓ - PB	56	48	52	11	55	10	56	6.30	63.00

TEM	S. H.	SELO	MUNICÍPIO	11	12	13	14	15	16	17	ISF	%
			113° PRATA - PB	45	70	60	26	17	26	25	6.30	63.00
			114° DONA INÊS - PB	51	77	64	16	38	13	36	6.29	62.90
			115° GURJÃO - PB	50	50	63	32	22	19	30	6.29	62.90
			116° QUEIMADAS - PB	53	61	66	30	33	12	24	6.29	62.90
			117° SOSSÊGO - PB	62	46	85	16	33	23	23	6.24	62.40
			118° ALAGOA GRANDE - PB	51	77	43	24	32	17	52	6.24	62.40
			119° COREMAS - PB	55	75	48	15	35	15	84	6.23	62.30
			120° CUITÉ - PB	74	53	70	23	33	10	33	6.21	62.10
			121° DIAMANTE - PB	52	68	65	16	14	21	39	6.18	61.80
			122° ARAÇAGI - PB	42	63	70	17	37	7	51	6.18	61.80
			123° CATURITÉ - PB	56	88	84	31	13	23	14	6.18	61.80
			124° CABEDELÓ - PB	60	72	66	13	29	15	32	6.18	61.80
			125° MONTADAS - PB	41	81	56	24	67	4	21	6.14	61.40
			126° BOQUEIRÃO - PB	57	78	90	31	28	8	25	6.13	61.30
			127° AROEIRAS - PB	48	67	81	32	36	9	20	6.12	61.20
			128° RIACHÃO DO POÇO - PB	52	57	48	8	29	26	42	6.11	61.10
			129° CAAPORÃ - PB	58	76	63	24	21	14	27	6.11	61.10
			130° BELÉM - PB	53	53	69	16	26	20	30	6.11	61.10
			131° ALHANDRA - PB	45	59	81	21	32	11	34	6.05	60.50
			132° DESTERRO - PB	68	90	42	15	46	17	31	6.04	60.40
			133° MAMANGUAPE - PB	64	84	61	16	31	10	29	6.03	60.30
			134° FREI MARTINHO - PB	78	89	100	30	19	12	19	6.01	60.10
			135° MATARACA - PB	37	61	46	18	38	15	65	6.00	60.00
			136° RIACHÃO DO BACAMARTE - PB	32	71	54	26	42	3	72	5.99	59.90

TEM	S. H.	SELO	MUNICÍPIO	11	12	13	14	15	16	17	ISF	%
			137° TRIUNFO - PB	73	78	59	18	28	15	19	5.99	59.90
			138° ARARA - PB	47	55	47	22	25	16	62	5.98	59.80
			139° SÃO JOSÉ DOS RAMOS - PB	50	70	70	22	35	8	27	5.98	59.80
			140° PEDRA LAVRADA - PB	50	63	83	29	32	8	21	5.97	59.70
			141° SÃO BENTO - PB	72	83	81	18	30	11	21	5.94	59.40
			142° SOUSA - PB	48	72	67	14	30	8	41	5.92	59.20
			143° BREJO DO CRUZ - PB	73	92	69	29	24	8	16	5.87	58.70
			144° SÃO JOÃO DO TIGRE - PB	62	71	67	40	23	2	15	5.86	58.60
			145° OLIVEDOS - PB	28	78	72	40	31	3	30	5.84	58.40
			146° RIO TINTO - PB	32	58	74	20	16	13	49	5.84	58.40
			147° IGARACY - PB	75	94	94	18	36	9	10	5.77	57.70
			148° CARAÚBAS - PB	60	35	35	22	24	25	47	5.75	57.50
			149° PEDRAS DE FOGO - PB	48	67	62	15	25	8	36	5.74	57.40
			150° UIRAÚNA - PB	49	67	60	9	40	12	18	5.72	57.20
			151° SOLÂNEA - PB	60	88	56	16	8	12	40	5.72	57.20
			152° CURRAL DE CIMA - PB	62	52	71	24	30	2	26	5.70	57.00
			153° CRUZ DO ESPÍRITO SANTO - PB	35	54	69	21	18	17	30	5.67	56.70
			154° SÃO JOSÉ DE PIRANHAS - PB	57	90	57	17	37	5	18	5.61	56.10
			155° BOA VISTA - PB	61	84	73	28	19	5	14	5.58	55.80
			156° ALGODÃO DE JANDAÍRA - PB	38	38	75	27	31	3	43	5.57	55.70
			157° GADO BRAVO - PB	73	80	62	21	19	8	15	5.55	55.50
			158° SALGADINHO - PB	74	43	83	13	35	13	12	5.54	55.40
			159° RIACHO DOS CAVALOS - PB	68	86	57	20	52	0	2	5.53	55.30
			160° MASSARANDUBA - PB	63	63	81	17	26	8	9	5.47	54.70

TEM	S. H.	SELO	MUNICÍPIO	11	12	13	14	15	16	17	ISF	%
			161° POÇO DE JOSÉ DE MOURA - PB	100	85	54	17	42	7	4	5.47	54.70
			162° PEDRO RÉGIS - PB	30	52	59	20	26	8	38	5.46	54.60
			163° FAGUNDES - PB	50	48	52	23	38	7	19	5.40	54.00
			164° PILÕES - PB	76	86	55	8	26	5	27	5.32	53.20
			165° GUARABIRA - PB	49	63	48	13	32	8	28	5.30	53.00
			166° SÃO JOSÉ DOS CORDEIROS - PB	19	94	56	31	24	13	13	5.24	52.40
			167° AGUIAR - PB	27	77	55	16	28	8	29	5.17	51.70
			168° SERRA BRANCA - PB	55	57	59	18	10	7	15	5.07	50.70
			169° JOCA CLAUDINO - PB	80	60	40	13	25	8	28	5.06	50.60
			170° NOVA FLORESTA - PB	88	77	38	15	35	4	25	5.04	50.40
			171° JUAREZ TÁVORA - PB	13	38	72	17	10	13	59	5.01	50.10
			172° PASSAGEM - PB	78	44	44	14	27	5	32	4.96	49.60
			173° SÃO JOSÉ DO BREJO DO CRUZ - PB	75	50	38	16	35	6	20	4.88	48.80
			174° BORBOREMA - PB	13	69	63	7	33	4	31	4.87	48.70
			175° POÇO DANTAS - PB	53	35	47	8	35	18	7	4.83	48.30
			176° PILÕEZINHOS - PB	31	69	76	13	24	0	21	4.77	47.70
			177° CACHOEIRA DOS ÍNDIOS - PB	62	72	32	8	41	10	9	4.71	47.10
			178° SÃO JOÃO DO RIO DO PEIXE - PB	40	75	62	8	27	2	7	4.66	46.60
			179° CACIMBA DE DENTRO - PB	46	46	44	24	23	9	11	4.66	46.60
			180° CONDE - PB	22	43	50	22	24	5	31	4.63	46.30
			181° CUITEGI - PB	23	60	34	13	20	9	49	4.60	46.00
			182° SAPÉ - PB	58	69	38	14	20	4	17	4.50	45.00
			183° AREIA DE BARAÚNAS - PB	60	30	10	2	43	18	49	4.49	44.90
			184° TAPEROÁ - PB	30	43	62	13	26	0	20	4.49	44.90

TEM	S. H.	SELO	MUNICÍPIO	11	12	13	14	15	16	17	ISF	%
			185° MÃE D'ÁGUA - PB	50	88	13	35	42	6	11	4.49	44.90
			186° PIRPIRITUBA - PB	39	52	29	10	63	0	15	4.36	43.60
			187° COXIXOLA - PB	33	50	67	4	23	2	14	4.33	43.30
			188° PATOS - PB	60	60	23	7	33	8	18	4.32	43.20
			189° MATO GROSSO - PB	56	22	11	6	41	16	59	4.32	43.20
			190° SERRA REDONDA - PB	33	33	78	9	9	9	22	4.31	43.10
			191° NATUBA - PB	30	39	36	18	22	12	27	4.28	42.80
			192° JUAZEIRINHO - PB	63	33	37	9	31	6	19	4.28	42.80
			193° MANAÍRA - PB	44	73	37	21	12	6	14	4.26	42.60
			194° BAÍA DA TRAIÇÃO - PB	32	26	42	28	18	12	16	4.25	42.50
			195° TENÓRIO - PB	88	63	19	16	19	16	9	4.25	42.50
			196° LASTRO - PB	47	67	13	25	36	2	28	4.24	42.40
			197° VISTA SERRANA - PB	78	83	6	9	10	16	47	4.22	42.20
			198° LUCENA - PB	45	60	32	18	17	6	14	4.14	41.40
			199° PAULISTA - PB	53	86	21	8	37	4	20	4.12	41.20
			200° BOM SUCESSO - PB	64	93	14	17	16	4	35	4.09	40.90
			201° CUITÉ DE MAMANGUAPE - PB	37	53	68	10	0	0	15	4.05	40.50
			202° CACIMBAS - PB	29	60	23	13	27	12	18	3.98	39.80
			203° SANTA CECÍLIA - PB	12	29	44	20	41	8	7	3.97	39.70
			204° SÃO JOÃO DO CARIRI - PB	78	89	22	10	13	9	14	3.90	39.00
			205° MARCAÇÃO - PB	16	50	41	17	17	1	23	3.75	37.50
			206° BANANEIRAS - PB	46	69	23	14	13	7	14	3.72	37.20
			207° SÃO JOSÉ DO BONFIM - PB	33	39	39	5	38	0	9	3.61	36.10
			208° PUXINANÃ - PB	38	50	23	10	30	0	14	3.39	33.90

TEM	S. H.	SELO	MUNICÍPIO	11	12	13	14	15	16	17	ISF	%
			209° BELÉM DO BREJO DO CRUZ - PB	28	50	22	12	33	2	11	3.33	33.30
			210° CAMPINA GRANDE - PB	31	44	17	11	28	6	13	3.18	31.80
			211° CAMALAÚ - PB	14	34	31	28	7	9	5	3.14	31.40
			212° CAPIM - PB	26	21	23	4	60	2	0	2.99	29.90
			213° PITIMBU - PB	7	33	28	17	29	3	6	2.88	28.80
			214° BREJO DOS SANTOS - PB	0	21	37	3	46	0	12	2.87	28.70
			215° BARAÚNA - PB	17	8	25	14	27	12	4	2.73	27.30
			216° CATOLÉ DO ROCHA - PB	24	35	19	12	31	0	5	2.67	26.70
			217° MATINHAS - PB	11	48	26	22	0	2	4	2.56	25.60
			218° SANTA RITA - PB	24	37	14	3	28	2	14	2.51	25.10
			219° BAYEUX - PB	5	24	5	6	53	1	19	2.34	23.40
			220° SÃO MIGUEL DE TAIPU - PB	29	31	19	6	19	0	6	2.30	23.00
			221° JOÃO PESSOA - PB	7	19	20	4	47	0	5	2.29	22.90
			222° CARRAPATEIRA - PB	33	8	25	2	7	0	11	1.93	19.30
			223° CACIMBA DE AREIA - PB	32	24	4	1	30	0	5	1.82	18.20

eSUS Feedback



da APS.

Um painel de gestão para ajudar profissionais de saúde e gestores no atendimento aos requisitos do financiamento federal

Links úteis

Termos de uso
Ministério da Saúde
DataSUS
Governo Federal

Contatos

✉ contato@biatic.com.br
☎ (83) 9 9841-4823
☎ (83) 9 8206-1060
📺 youtube.com